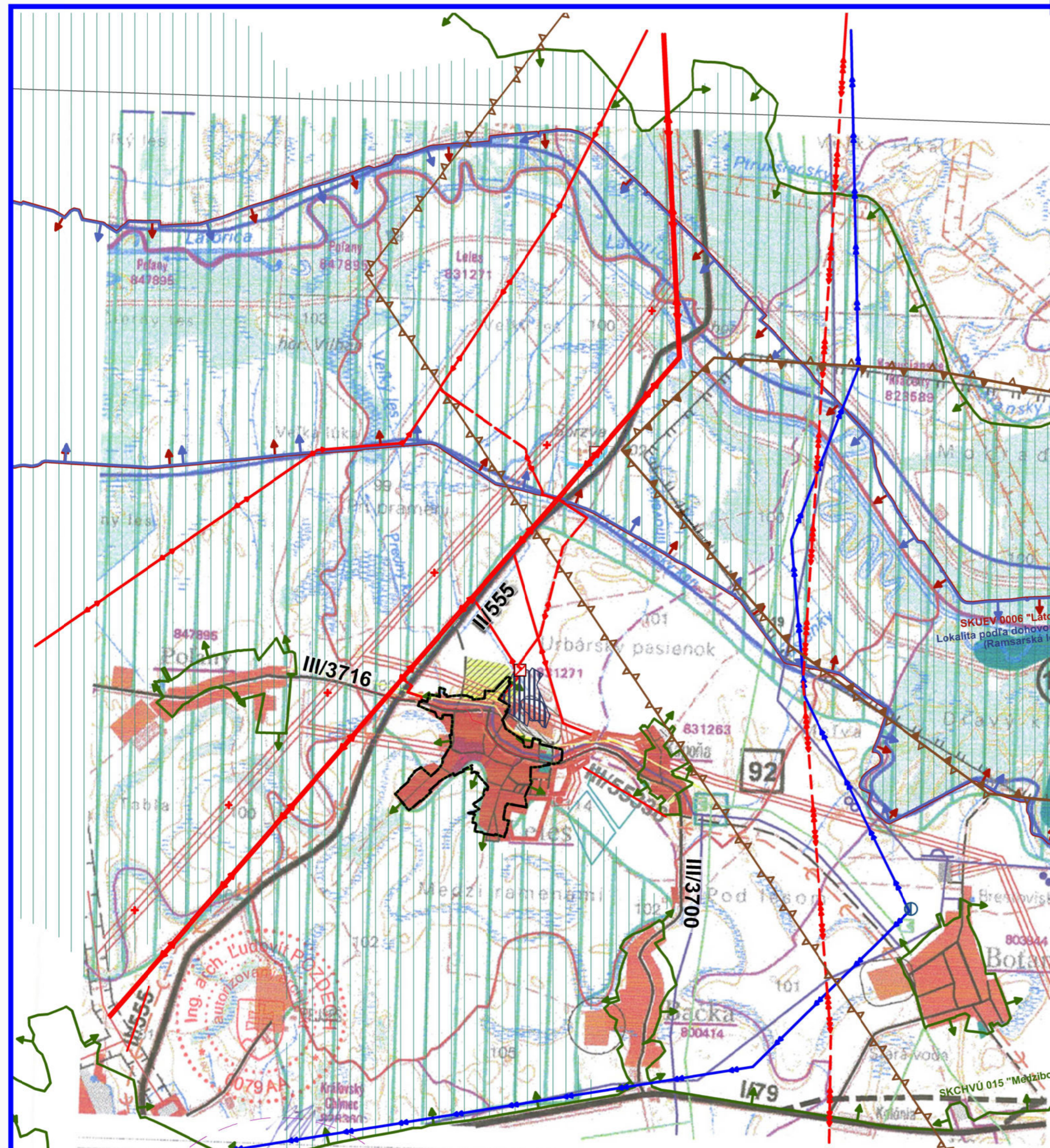


ÚZEMNÝ PLÁN OBCE
LELES
 ZMENY A DOPLNKY č.3
 ŠIRŠIE VZŤAHY
 NÁVRH
 1:50000



LEGENDA ZaD č.3

STAV	NÁVRH	
		Chránená krajinná oblasť "Latorica"
		Chránené územie európskeho významu SKUEV NATURA 2000
		Územie mokradí, chránené podľa Ramsarského dohovoru
		Chránené vtáčie územie "Medzibrodzie"
		Prieskumné územie dobývacieho priestoru
		Hranica dobývacieho priestoru
		Plochy výroby - fotovoltaická elektrárň
STAV	NÁVRH	TECHNICKÁ INFRAŠTRUKTÚRA
		Vzdušné vedenie el_ energie ZVN 400kV
		Vzdušné vedenie el. energie VN 22kV
		Káblové vedenie 22kV
		Transformačná stanica
		Prívodné potrubie
		Letisko

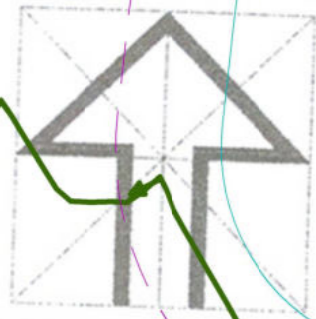
LELES - ÚZEMNÝ PLÁN OBCE

ŠIRŠIE VZŤAHY
 M = 1:50 000

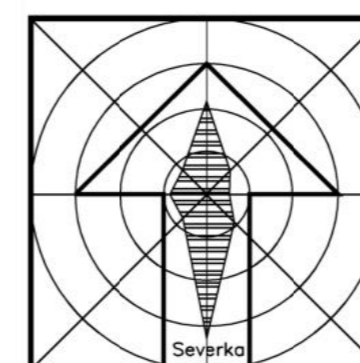
Autori : Ing.arch.Ludovít Pozdech
 Ing.arch.Jozef Pozdech

06/2007

1



Profesia



ÚZEMNÝ PLÁN OBCE LELES ZMENY A DOPLNKY č.3		
Obstarávateľ:	Obec Leles	BOSKOV s.r.o. Myslína 15, Humenné www.boskov.sk
Odborne spôsobilá osoba pre obstarávanie ÚPD:	Ing. Iveta SABAKOVÁ	
Architekt ÚPD:	Ing. arch. Marianna BOŠKOVÁ	
Časť:	NÁVRH	Zak. číslo: 202308_88 Dátum: 10.2023
Názov výkresu:	ŠIRŠIE VZŤAHY	Mierka: 1:50000 Čís. výkresu: 1